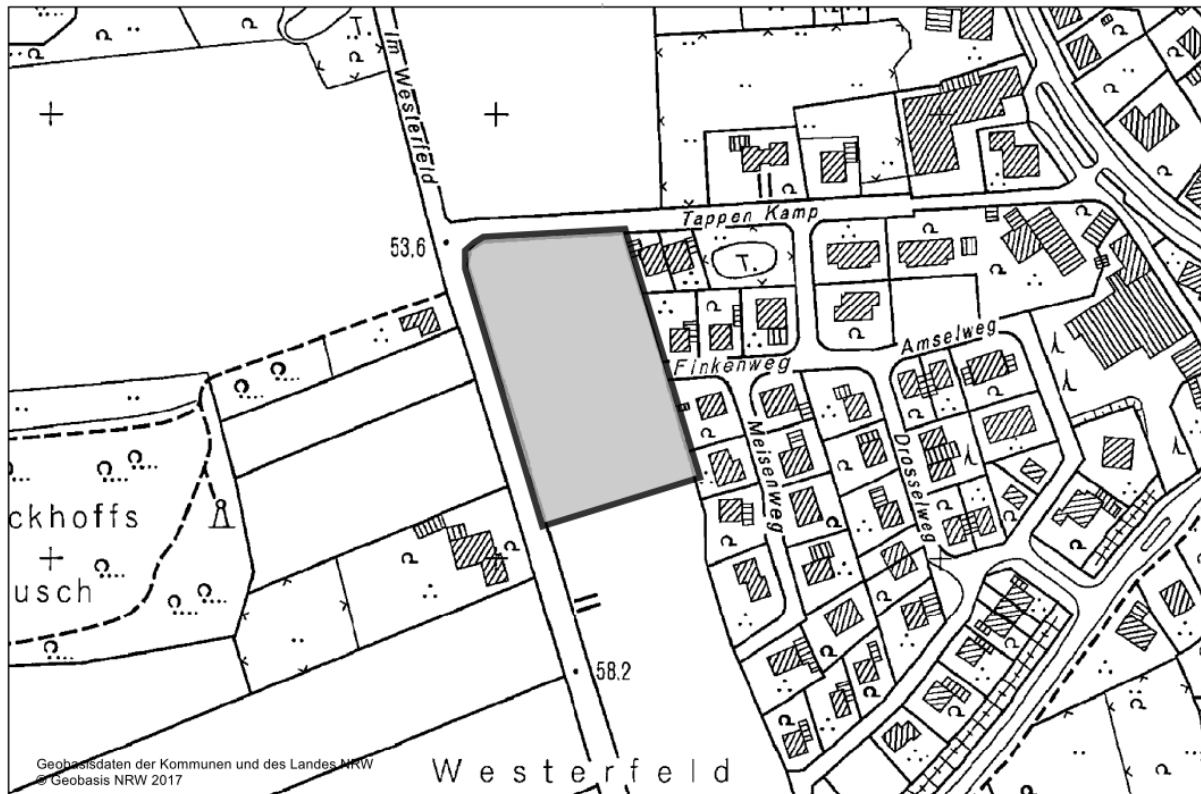
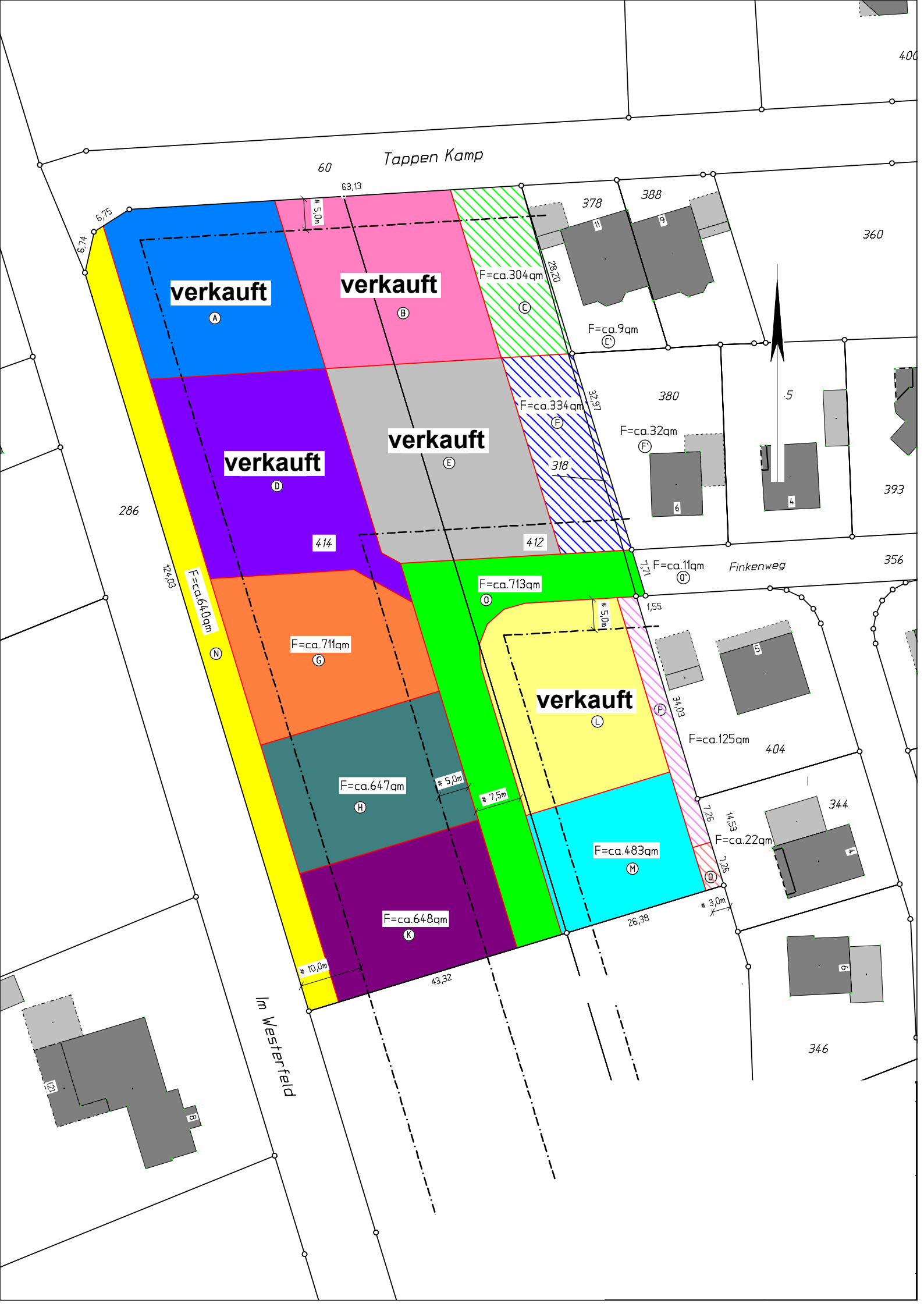


Baugebiet „Schröttinghauser Straße“ (Abschnitt III)



<i>Lage</i>	Stemwede-Leven, Tappen Kamp, Finkenweg
<i>Anzahl Grundstücke</i>	Es sind noch 4 Bauplätze verfügbar (siehe nachfolgender Plan)
<i>Größe</i>	483 m ² bis 711 m ²
<i>Darstellung im FNP</i>	Dorfgebiet
<i>Bebauungsplan</i>	Nr. 3.7 „Schröttinghauser Straße“
<i>Art und Maß der Bebauung</i>	Dorfgebiet, eingeschossige, teilweise bis zweigeschossige, offene Bauweise
<i>Erschließungsstand</i>	Straße sowie Schmutz- und Regenwasserkanal vorhanden
<i>Kaufpreis</i>	59,50 €/m ²
<i>Erschließungskosten</i>	Im Kaufpreis enthalten
<i>Kanalanschlussbeitrag</i>	Im Kaufpreis enthalten
<i>Wasseranschluss</i>	Nach Beitragssatzung (ca. 1.500 €)
<i>Weitere Anschlüsse</i>	Die Anschlüsse für Strom und Gas erfolgen nach den Tarifen der zuständigen Versorgungsunternehmen
<i>Sonstiges</i>	Keine Bauträgerbindung
<i>Bebaubar</i>	Ab sofort
<i>Ansprechpartner für Verkauf</i>	Gem. Stemwede, Herr Wittenbrink, Tel.: (0 57 45) 7 88 99-506 E-Mail.: r.wittenbrink@stemwede.de
<i>Ansprechpartner Gemeinde Stemwede</i>	Herr Hegerfeld, Fachbereich Bau und Planung Tel.: (0 57 45) 7 88 99-601, E-Mail: c.hegerfeld@stemwede.de

Stand: 10/2018



60 Tappen Kamp

verkauft
A

verkauft
B

verkauft
D

verkauft
E

verkauft
L

verkauft
M

F=ca. 940qm
N

F=ca. 711qm
G

F=ca. 713qm
O

F=ca. 647qm
H

F=ca. 648qm
K

F=ca. 304qm
C

F=ca. 334qm
F

F=ca. 32qm
E

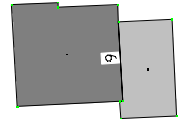
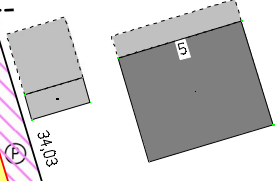
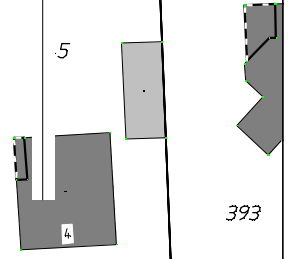
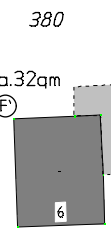
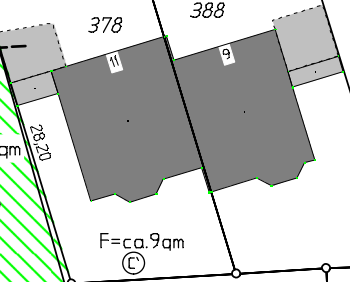
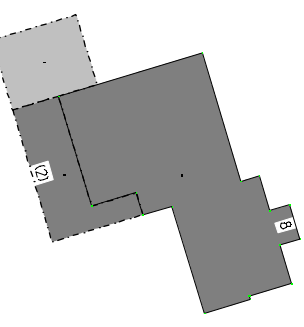
F=ca. 11qm
I

F=ca. 125qm
P

F=ca. 22qm
Q

Im Westerfeld

Finkenweg



400

360

393

356

404

344

346

63,13

5,0m

28,20

378

388

F=ca. 9qm
C

32,91

318

380

5

286

424,03

414

412

1,11

1,55

5,0m

34,03

F=ca. 125qm

34,03

14,53

7,25

7,25

3,0m

26,38

43,32

10

8

11

9

6

5

4

6